



KONCERT AC/DC PWR/UP TOUR 2024
STARÉ LETISKO BRATISLAVA VAJNORY

INŠTRUKCIE PRE NÁVŠTEVNÍKOV

KONCERTU AC/DC

MIESTO: Staré letisko Bratislava Vajnory – GPS: 48.200000, 17.192000

TERMÍN KONANIA: 21. júla 2024

VŠEOBECNÉ INŠTRUKCIE

ČASOVÝ HARMONOGRAM

Parking open – 8:00

Doors open – 14:00

DJ – 17:00

Pretty Reckless – 19:30 – 20:30

ACDC – 21:00 – 23:30

Chceš byť dobrovoľníkom na najväčšom koncerte na Slovensku? Kontaktuj nás: dobrovolnici@silvi-production.sk

INFORMÁCIE PRE NÁVŠTEVNÍKOV

Pre návštevníkov budú pri vstupe dostupné odkladacie priestory pre ich batožiny. V prípade akýchkoľvek otázok sa môžete obrátiť na info-kiosk, kde vám pracovníci radi pomôžu vyriešiť každý problém. V areáli koncertu budú dostupné gastro stánky. V celom areáli koncertu sa platí pomocou cashless platobného systému NFCtron.

INFORMÁCIE O PLATOBNOM SYSTÉME

- platby v hotovosti ani kartou nebudú v areáli možné. platenie v areáli bude vďaka nfctron rýchlejšie, prehľadnejšie a hlavne bezpečnejšie.
- odporúčame - dobite si kredit online cez nfctron tickets alebo v ios mobilnej aplikácii nfctron bez poplatkov, úplne zadarmo.
- náramok s čipom obdržíte na označenom top-up pointe - a to či už si dobijete kredit online, alebo až na mieste.
- platby v hotovosti ani kartou nebudú v areáli možné. hotovosť alebo kartu môžete použiť len na dobíjanie si kreditu na označenom top-up pointe. aktivačný poplatok za prvé dobíjanie na mieste je 2€.
- nezabudnite si pred akciou stiahnuť aplikáciu nfctron, v ktorej môžete sledovať zostatok. aplikácia nfctron pre ios umožňuje dobíjanie kreditu iba pred koncertom. kredit, ktorý nemínate si môžete nechať vrátiť späť na bankový účet v mobilnej aplikácii nfctron do 14 dní od ukončenia akcie.
- vrátenie zvyšného kreditu je zadarmo a bez obmedzenia na účty vedené v czk aj v eur. zažiadať si o vrátenie kreditu priamo v mobilnej aplikácii nfctron, v ktorej stačí načítať váš aktivovaný čip a vyplniť číslo bankového účtu. kredit si môžete vrátiť aj naskenovaním qr kódu z informačného papiera alebo cez váš profil nfctron tickets.

PRAVIDLÁ PRE NÁVŠTEVNÍKOV

Pre bezpečný priebeh akcie je dôležité, aby každý dodržiaval bezpečnostné pravidlá, a to ako vo svojom záujme, tak aj v záujme ostatných návštevníkov.

Pri vstupe do areálu budú všetci návštevníci podrobení bezpečnostnej kontrole.

Do areálu je povolený vstup len s platnou vstupenkou.

V celom areáli akcie je prísny zákaz zakladania ohňa, používania grilovacích zariadení a plynových varičov.

Bezpečnostná služba má právo vykázať z areálu neautorizovaných predajcov, osoby narušujúce pokojný priebeh akcie a návštevníkov bez platnej vstupenky.

Z dôvodu bezpečnosti nie je dovolené vnášať do areálu dáždnyky.

Do areálu nie je možné vnášať batožinu, na to je určená úschovňa.

Povolený rozmer pre vstup do areálu je maximálne veľkosť do A4.

Pravidlá pre záznamové zariadenia

- Na akciu nie je možné priniesť alebo vpustiť kameru či iné video/audio záznamové zariadenie
- Fotoaparáty s odnímateľným objektívom, zoomom nie sú povolené.
- Sú zakázané selfie tyče, tablety a iPady.
- Sú povolené smartfóny a fotoaparáty na jedno použitie (Click Clack).

Zakázané predmety pre vstup

- Drogy, toxické a omamné látky
- Sklenené nádoby, plechovky, plastové fľaše
- Výbušné látky – trhaviny, výbušniny, pyrotechnika
- Zbrane – strelné, sečné, nože, nožnice
- Záznamové zariadenia, a to dátové, obrazové a zvukové (s výnimkou mobilného telefónu)
- Dáždnyky
- Party stany, skladacie stoličky
- Nadmerné batožiny (maximálna veľkosť A2/3L)
- Bicykle, kolobežky, longboard/skateboard
- Teleskopické tyče, vrátane selfie tyčí
- Laserové ukazovátka
- Zvieratá
- Pravidlá pre vstup s batožinou

Všetka batožina väčšia ako A4 musí byť uložená v šatniach pred vstupom.

Cez vstupné koridory nebude umožnený vstup návštevníkovi s príručnou batožinou (kabelkou, ľadvinkou, batohom), ktorá bude väčšia ako A4 s objemom 3L

Ďalej je účastníkom akcie zakázané:

- Vnášať vlastné nápoje a jedlo akéhokoľvek množstva a druhu
- Vstupovať so psami a inými zvieratami s výnimkou asistenčných psov osôb zdravotne postihnutých
- Vylepovať a rozdávať akékoľvek propagačné materiály alebo vykonávať iné marketingové aktivity bez povolenia organizátora
- Fotografovať a robiť zvukové a obrazové záznamy profesionálnou technikou (fotografovanie je povolené iba vopred akreditovaným fotografom)
- Liezať alebo preliezať stavby a zariadenia v priestore akcie – fasády, ploty, steny, zábrany, stĺpy, strechy a iné konštrukcie

Účastníci koncertu sú povinní:

- Dodržiavať Návštevný poriadok koncertu, riadiť sa pokynmi organizátora koncertu alebo ním poverených osôb – SBS, polícia, hasiči, záchranná služba a dodržiavať právne predpisy SR
- Pri vstupe do areálu prejsť bezpečnostnou prehliadkou, ktorá sa vzťahuje aj na vnášané batožiny. Pri odmietnutí bezpečnostnej prehliadky nebude účastník vpustený do areálu koncertu
- Preukázať sa pri vstupe do areálu platnou vstupenkou
- Na požiadanie organizátora akcie je návštevník povinný predložiť platnú vstupenku na kontrolu. V prípade, že účastník nebude mať vstupenku pri sebe, bude musieť neodkladne opustiť areál koncertu. Vstupenka alebo páska na vstup na terasy alebo do Golden Circle je cenina a jej falšovanie je považované za trestný čin
- Vstupenky, identifikačné náramky nemožno vrátiť. Vstupné sa nevracia ani v prípade zrušenia alebo prerušenia koncertu z dôvodu vyššej moci (prírodná katastrofa, úradné rozhodnutie)
- Udržiavať čistotu a poriadok, vyvarovať sa takému konaniu, ktoré ohrozuje zdravie alebo majetok účastníkov a účinkujúcich, dodržiavať všeobecné zásady slušného správania
- Odpadky odkladať výhradne do nádob na to určených
- Pri úraze alebo inej mimoriadnej udalosti v areáli koncertu ihneď informovať organizátora akcie prostredníctvom poverenej osoby
- Pohybovať sa iba v priestoroch určených pre návštevníkov koncertu. Akékoľvek narušenie alebo nerešpektovanie vymedzených priestorov je považované za hrubé porušenie Návštevného poriadku koncertu
- Rešpektovať príkazové a informačné tabule umiestnené v areáli koncertu
- V prípade vyhlásenia evakuácie areálu koncertu je účastník povinný riadiť sa pokynmi poverených osôb riadiacich evakuáciu

Odporúčania – čo si vziať so sebou:

- Občiansky preukaz
- Preukaz poistenca
- Platnú vstupenku
- Užívateľské lieky
- Pokrývku hlavy

- Opaľovací krém
- Slnéčné okuliare
- Pršiplašť
- Papierové vreckovky
- Štuple do uší

Ďalšie informácie dostupné na:

www.acdc.com

www.facebook.com/acdc/

www.instagram.com/acdc/

www.twitter.com/acdc/

Deti mladšie ako 6 rokov nemajú povolený vstup na podujatie, ani s platným lístkom.

Deti vo veku 6 rokov a staršie môžu vstúpiť na podujatie len v sprievode rodiča alebo zákonného zástupcu.

Písomná plná moc od rodiča alebo zákonného zástupcu je vyžadovaná pre deti vo veku 6 rokov a staršie, ktoré sú v sprievode dospelého iného ako rodič alebo zákonný zástupca.

Rodič alebo zákonný zástupca alebo dospelý, ktorý sprevádza dieťa, musí priniesť ochranu sluchu vhodnú pre vek dieťaťa.

DOPRAVA

VLAKOM

Najjednoduchší a najrýchlejší spôsob ako prísť na koncert je vlakom.

Nákup cestovných lístkov zrealizuje vo výraznom časovom predstihu na <https://www.zssk.sk/>.

Z dôvodu očakávaného vysokého náporu návštevníkov dôrazne odporúčame naplánovať si príchod na koncert vo VÝRAZNOM ČASOVOM PREDSTIHU!

Vlaková doprava ZSSK – zahraničná

Vlakové spojenia z mesta **Praha, Česká republika:**

Číslo vlaku	Zo stanice	Odchod	Do stanice	Príchod	Celkový čas	Spoločnosť	Poznámky
EC 273 Metropolitan	Praha hl.n.; CZ	5:44	BA hl. st.	10:02	4:18	ZSSK, a.s.	
RJ 1041 RegioJet	Praha hl.n.; CZ	7:15	BA hl. st.	11:32	4:17	RJ, a.s.	
EC 275 Metropolitan	Praha hl.n.; CZ	7:44	BA hl. st.	12:02	4:18	ZSSK, a.s.	
EC 277 Metropolitan	Praha hl.n.; CZ	9:44	BA hl. st.	14:02	4:18	ZSSK, a.s.	
RJ 1043 RegioJet	Praha hl.n.; CZ	11:15	BA hl. st.	15:32	4:17	RJ, a.s.	
EC 279 Metropolitan	Praha hl.n.; CZ	11:44	BA hl. st.	16:02	4:18	ZSSK, a.s.	
EC 173 Hungaria	Praha hl.n.; CZ	13:44	BA hl. st.	18:02	4:18	ZSSK, a.s.	
RJ 1045 RegioJet	Praha hl.n.; CZ	15:15	BA hl. st.	19:32	4:17	RJ, a.s.	

EC 281 Metropolitan	Praha hl.n.; CZ	15:44	BA hl. st.	20:02	4:18	ZSSK, a.s.	
Zo smeru / po trati:	Praha	Typ:	Rýchlik				

Vlakové spojenia zo smeru **Viedeň, Rakúsko:**

Číslo vlaku	Zo stanice	Odchod	Do stanice	Príchod	Celkový čas	Spoločnosť	Poznámky
R 7717	Wien Hbf; AT	8:45	BA-Petržalka	9:44	0:59	ZSSK, a.s.	
R 7721	Wien Hbf; AT	9:45	BA-Petržalka	10:44	0:59	ZSSK, a.s.	
R 7725	Wien Hbf; AT	10:45	BA-Petržalka	11:44	0:59	ZSSK, a.s.	
R 7729	Wien Hbf; AT	11:45	BA-Petržalka	12:44	0:59	ZSSK, a.s.	
R 7733	Wien Hbf; AT	12:45	BA-Petržalka	13:44	0:59	ZSSK, a.s.	
R 7737	Wien Hbf; AT	13:45	BA-Petržalka	14:44	0:59	ZSSK, a.s.	
IC 45	Wien Hbf; AT	14:42	BA-Petržalka	15:26	0:44	ZSSK, a.s.	
R 7791	Wien Hbf; AT	14:45	BA-Petržalka	15:44	0:59	ZSSK, a.s.	
R 7785	Wien Hbf; AT	15:45	BA-Petržalka	16:44	0:59	ZSSK, a.s.	
R 7789	Wien Hbf; AT	16:45	BA-Petržalka	17:44	0:59	ZSSK, a.s.	
R 7793	Wien Hbf; AT	17:45	BA-Petržalka	18:44	0:59	ZSSK, a.s.	
REX 7797	Wien Hbf; AT	18:45	BA-Petržalka	19:44	0:59	ZSSK, a.s.	
Zo smeru / po trati:	Viedeň	Typ:	Rýchlik				

Vlakové spojenia zo smeru **Budapešť, Maďarsko:**

Číslo vlaku	Zo stanice	Odchod	Do stanice	Príchod	Celkový čas	Spoločnosť	Poznámky
EC 280 Metropolitan	Budapest - Nyugati pu; H	6:36	BA hl.st.	7:55	1:19	ZSSK, a.s.	
EC 172 Hungaria	Budapest - Nyugati pu; H	8:36	BA hl.st.	9:55	1:19	ZSSK, a.s.	
EC 130 Barthory	Budapest - Nyugati pu; H	9:23	BA hl.st.	10:44	1:21	ZSSK, a.s.	
EC 278 Metropolitan	Budapest - Nyugati pu; H	10:36	BA hl.st.	11:55	1:19	ZSSK, a.s.	*zastavenie BA-Vajnory
EC 276 Metropolitan	Budapest - Nyugati pu; H	12:36	BA hl.st.	13:55	1:19	ZSSK, a.s.	*zastavenie BA-Vajnory
EC 274 Metropolitan	Budapest - Nyugati pu; H	14:36	BA hl.st.	15:55	1:19	ZSSK, a.s.	*zastavenie BA-Vajnory
EC 272 Metropolitan	Budapest - Nyugati pu; H	16:36	BA hl.st.	17:55	1:19	ZSSK, a.s.	*zastavenie BA-Vajnory
EC 270 Metropolitan	Budapest - Nyugati pu; H	18:36	BA hl.st.	19:55	1:19	ZSSK, a.s.	*zastavenie BA-Vajnory
Zo smeru / po trati:	Budapešť - Štúrovo	Typ:	Rýchlik				

Vlaková doprava ZSSK – vnútroštátna - rýchliky

Vlakové spojenia zo smeru **Košice:**

Číslo vlaku	Zo stanice	Odchod	Do stanice	Príchod	Celkový čas	Spoločnosť	Poznámky
Ex 600 TATRAN	Košice (cez Žilinu)	5:07	BA hl. st.	10:33	2:02	ZSSK, a.s.	
IC 520	Košice (cez Žilinu)	5:34	BA hl. st.	10:37	1:49	ZSSK, a.s.	
Ex 602 TATRAN	Košice (cez Žilinu)	7:07	BA hl. st.	12:33	2:02	ZSSK, a.s.	
Ex 604 TATRAN	Košice (cez Žilinu)	9:07	BA hl. st.	14:33	2:02	ZSSK, a.s.	

Ex 606 TATRAN	Košice (cez Žilinu)	11:07	BA hl. st.	16:33	2:02	ZSSK, a.s.	
IC 522	Košice (cez Žilinu)	11:34	BA hl. st.	16:26	1:49	ZSSK, a.s.	
Ex 608 TATRAN	Košice (cez Žilinu)	13:07	BA hl. st.	18:33	2:02	ZSSK, a.s.	*zastavenie BA-Rača
Ex 17628 TATRAN	Košice (cez Žilinu)	14:07	BA hl. st.	19:33	2:02	ZSSK, a.s.	*zastavenie BA-Rača
Ex 610 TATRAN	Košice (cez Žilinu)	15:07	BA hl. st.	20:33	2:02	ZSSK, a.s.	*zastavenie BA-Rača
Zo smeru / po trati:	Košice	Typ:	Rýchlik				

Vlakové spojenia zo smeru **Žilina**:

Číslo vlaku	Zo stanice	Odchod	Do stanice	Príchod	Celkový čas	Spoločnosť	Poznámky
Ex 624 TATRAN	Žilina	6:31	BA hl. st.	8:33	2:02	ZSSK, a.s.	
R 702 POVAŽAN	Žilina	7:37	BA hl. st.	10:05	2:28	ZSSK, a.s.	
R 704 POVAŽAN	Žilina	9:31	BA hl. st.	12:05	2:34	ZSSK, a.s.	
IC 44	Žilina	10:37	BA predm.	12:13	1:39	ZSSK, a.s.	
R 706 POVAŽAN	Žilina	11:31	BA hl. st.	14:33	2:34	ZSSK, a.s.	
R 708 POVAŽAN	Žilina	13:31	BA hl. st.	16:05	2:34	ZSSK, a.s.	
R 710 POVAŽAN	Žilina	15:31	BA hl. st.	18:05	2:34	ZSSK, a.s.	
R 712 POVAŽAN	Žilina	17:31	BA hl. st.	20:05	2:34	ZSSK, a.s.	
Zo smeru / po trati:	Žilina	Typ:	Rýchlik				

Vlakové spojenia zo smeru **Banská Bystrica**:

Číslo vlaku	Zo stanice	Odchod	Do stanice	Príchod	Celkový čas	Spoločnosť	Poznámky
R 832 URPIŇ	Banská Bystrica	6:31	BA hl. st.	10:08	3:37	ZSSK, a.s.	*zastavenie BA-Vajnory
R 932 FATRAN - Ex 600 TATRAN	BB (Prestup Vrútky)	6:36	BA hl. st.	10:33	3:50	ZSSK, a.s.	
R 834 URPIŇ	Banská Bystrica	8:31	BA hl. st.	12:08	3:37	ZSSK, a.s.	*zastavenie BA-Vajnory
R 934 FATRAN - Ex 602 TATRAN	BB (Prestup Vrútky)	8:36	BA hl. st.	12:33	3:57	ZSSK, a.s.	
R 836 URPIŇ	Banská Bystrica	10:31	BA hl. st.	14:08	3:37	ZSSK, a.s.	*zastavenie BA-Vajnory
R 936 FATRAN - Ex 604 TATRAN	BB (Prestup Vrútky)	10:36	BA hl. st.	14:33	3:50	ZSSK, a.s.	
R 838 URPIŇ	Banská Bystrica	12:31	BA hl. st.	16:08	3:37	ZSSK, a.s.	*zastavenie BA-Vajnory
R 938 FATRAN - Ex 606 TATRAN	BB (Prestup Vrútky)	12:36	BA hl. st.	16:33	3:37	ZSSK, a.s.	
R 840 URPIŇ	Banská Bystrica	14:31	BA hl. st.	18:08	3:37	ZSSK, a.s.	*zastavenie BA-Vajnory
Os 7321 - R 17840 URPIŇ	BB (Prestup Zvolen)	14:48	BA hl. st.	19:11	4:23	ZSSK, a.s.	
R 842 URPIŇ	Banská Bystrica	16:31	BA hl. st.	20:08	3:37	ZSSK, a.s.	*zastavenie BA-Vajnory
R 942 FATRAN - Ex 610 TATRAN	BB (Prestup Vrútky)	16:36	BA hl. st.	20:33	3:57	ZSSK, a.s.	
R 844 URPIŇ	Banská Bystrica	18:31	BA hl. st.	22:08	3:37	ZSSK, a.s.	
R 944 FATRAN - Ex 612 TATRAN	BB (Prestup Vrútky)	18:36	BA hl. st.	22:33	3:57	ZSSK, a.s.	
Zo smeru / po trati:	Banská Bystrica	Typ:	Rýchlik				

Vlaková doprava ZSSK – vnútroštátna – osobné

Vlakové spojenia zo smeru **Dunajská Streda**:

Číslo vlaku	Zo stanice	Odchod	Do stanice	Príchod	Celkový čas	Spoločnosť	Poznámky
Os 4306	Dunajská Streda	7:20	BA hl. st.	8:25	1:05	L.E.S., s.r.o.	
Os 4308	Dunajská Streda	8:20	BA hl. st.	9:25	1:05	L.E.S., s.r.o.	
REX 1438	Dunajská Streda	8:52	BA hl. st.	9:50	0:58	L.E.S., s.r.o.	
Os 4310	Dunajská Streda	9:20	BA hl. st.	10:25	1:05	L.E.S., s.r.o.	
Os 4312	Dunajská Streda	10:20	BA hl. st.	11:25	1:05	L.E.S., s.r.o.	
REX 1440	Dunajská Streda	10:52	BA hl. st.	11:50	0:58	L.E.S., s.r.o.	
Os 4314	Dunajská Streda	11:20	BA hl. st.	12:25	1:05	L.E.S., s.r.o.	
Os 4316	Dunajská Streda	12:20	BA hl. st.	13:25	1:05	L.E.S., s.r.o.	
REX 1442	Dunajská Streda	12:52	BA hl. st.	13:50	0:58	L.E.S., s.r.o.	
Os 4318	Dunajská Streda	13:20	BA hl. st.	14:25	1:05	L.E.S., s.r.o.	
Os 4320	Dunajská Streda	14:20	BA hl. st.	15:25	1:05	L.E.S., s.r.o.	
REX 1444	Dunajská Streda	14:52	BA hl. st.	15:50	0:58	L.E.S., s.r.o.	
Os 4322	Dunajská Streda	15:20	BA hl. st.	16:25	1:05	L.E.S., s.r.o.	
Os 4324	Dunajská Streda	16:20	BA hl. st.	17:25	1:05	L.E.S., s.r.o.	
REX 1448	Dunajská Streda	16:52	BA hl. st.	17:50	0:58	L.E.S., s.r.o.	
Os 4326	Dunajská Streda	17:20	BA hl. st.	18:25	1:05	L.E.S., s.r.o.	
Os 4328	Dunajská Streda	18:20	BA hl. st.	19:25	1:05	L.E.S., s.r.o.	
REX 1452	Dunajská Streda	18:52	BA hl. st.	19:50	0:58	L.E.S., s.r.o.	
Os 4330	Dunajská Streda	19:20	BA hl. st.	20:25	1:05	L.E.S., s.r.o.	
Os 4332	Dunajská Streda	20:20	BA hl. st.	21:25	1:05	L.E.S., s.r.o.	
REX 17446	Dunajská Streda	20:52	BA hl. st.	21:56	1:04	L.E.S., s.r.o.	
Os 4336	Dunajská Streda	21:20	BA hl. st.	22:25	1:05	L.E.S., s.r.o.	
Zo smeru / po trati:	Dunajská Streda	Typ:	Osobný				

Vlakové spojenia zo smeru **Komárno**:

Číslo vlaku	Zo stanice	Odchod	Do stanice	Príchod	Celkový čas	Spoločnosť	Poznámky
REX 1434	Komárno	5:45	BA hl.st.	7:50	2:05	L.E.S., s.r.o.	
REX 1438	Komárno	7:45	BA hl.st.	9:50	2:05	L.E.S., s.r.o.	
REX 1440	Komárno	9:45	BA hl.st.	11:50	2:05	L.E.S., s.r.o.	
REX 1442	Komárno	11:45	BA hl.st.	13:50	2:05	L.E.S., s.r.o.	
REX 1444	Komárno	13:45	BA hl.st.	15:50	2:05	L.E.S., s.r.o.	
REX 1448	Komárno	15:45	BA hl.st.	17:50	2:05	L.E.S., s.r.o.	
REX 1452	Komárno	17:45	BA hl.st.	19:50	2:05	L.E.S., s.r.o.	
Zo smeru / po trati:	Komárno	Typ:	Osobný				

Vlakové spojenia zo smeru **Trenčín / Trnava / Pezinok**:

Číslo vlaku	Zo stanice	Odchod	Do stanice	Príchod	Celkový čas	Spoločnosť	Poznámky
Os 3050	Pezinok (z Trnavy)	4:32	BA hl.st.	4:54	0:22	ZSSK, a.s.	
REX 1730	Pezinok (z Trenčína)	4:48	BA hl.st.	5:05	0:17	ZSSK, a.s.	
Os 3002	Pezinok (z Trnavy)	5:02	BA hl.st.	5:24	0:22	ZSSK, a.s.	
Os 3004	Pezinok (z Trnavy)	6:02	BA hl.st.	6:24	0:22	ZSSK, a.s.	
REX 1734	Pezinok (z Trenčína)	6:48	BA hl.st.	7:05	0:17	ZSSK, a.s.	
Os 3006	Pezinok (z Trnavy)	7:02	BA hl.st.	7:24	0:22	ZSSK, a.s.	
Os 3008	Pezinok (z Trnavy)	8:04	BA hl.st.	8:26	0:22	ZSSK, a.s.	
REX 1736	Pezinok (z Trenčína)	8:48	BA hl.st.	9:05	0:17	ZSSK, a.s.	
Os 3010	Pezinok (z Trnavy)	9:02	BA hl.st.	9:24	0:22	ZSSK, a.s.	
Os 3012	Pezinok (z Trnavy)	9:59	BA hl.st.	10:21	0:22	ZSSK, a.s.	
REX 1738	Pezinok (z Trenčína)	10:48	BA hl.st.	11:05	0:17	ZSSK, a.s.	
Os 3014	Pezinok (z Trnavy)	11:02	BA hl.st.	11:24	0:22	ZSSK, a.s.	
Os 3016	Pezinok (z Trnavy)	12:04	BA hl.st.	12:26	0:22	ZSSK, a.s.	
REX 1740	Pezinok (z Trenčína)	12:48	BA hl.st.	13:05	0:17	ZSSK, a.s.	

Os 3018	Pezinok (z Trnavy)	13:02	BA hl.st.	13:24	0:22	ZSSK, a.s.	
Os 3020	Pezinok (z Trnavy)	14:02	BA hl.st.	14:24	0:22	ZSSK, a.s.	
REX 1742	Pezinok (z Trenčína)	14:48	BA hl.st.	15:05	0:17	ZSSK, a.s.	
Os 3022	Pezinok (z Trnavy)	15:02	BA hl.st.	15:24	0:22	ZSSK, a.s.	
Os 3024	Pezinok (z Trnavy)	15:59	BA hl.st.	16:21	0:22	ZSSK, a.s.	
REX 1744	Pezinok (z Trenčína)	16:48	BA hl.st.	17:05	0:17	ZSSK, a.s.	
Os 3026	Pezinok (z Trnavy)	17:02	BA hl.st.	17:24	0:22	ZSSK, a.s.	
Os 3028	Pezinok (z Trnavy)	18:02	BA hl.st.	18:24	0:22	ZSSK, a.s.	
REX 1746	Pezinok (z Trenčína)	18:48	BA hl.st.	19:05	0:17	ZSSK, a.s.	
Os 3030	Pezinok (z Trnavy)	19:02	BA hl.st.	19:24	0:22	ZSSK, a.s.	
Os 3032	Pezinok (z Trnavy)	20:02	BA hl.st.	20:24	0:22	ZSSK, a.s.	
Zo smeru / po trati:	Pezinok	Typ:	Osobný				

Vlakové spojenia zo smeru **Nové Zámky / Galanta / Senec:**

Číslo vlaku	Zo stanice	Odchod	Do stanice	Príchod	Celkový čas	Spoločnosť	Poznámky
Os 4704	Nové Zámky	5:11	BA-Vajnory	6:40	1:29	ZSSK, a.s.	
Os 4708	Nové Zámky	7:11	BA-Vajnory	8:40	1:29	ZSSK, a.s.	
Os 4712	Nové Zámky	9:11	BA-Vajnory	10:46	1:35	ZSSK, a.s.	
Os 4716	Nové Zámky	11:11	BA-Vajnory	12:46	1:29	ZSSK, a.s.	
Os 4720	Nové Zámky	13:11	BA-Vajnory	14:40	1:29	ZSSK, a.s.	
Os 4724	Nové Zámky	15:11	BA-Vajnory	16:40	1:29	ZSSK, a.s.	
Os 4728	Nové Zámky	17:11	BA-Vajnory	18:40	1:29	ZSSK, a.s.	
Os 4730	Nové Zámky	19:11	BA-Vajnory	20:40	1:29	ZSSK, a.s.	
Os 4734	Nové Zámky	21:11	BA-Vajnory	22:40	1:29	ZSSK, a.s.	
Zo smeru / po trati:	Štúrovo	Typ:	Osobný				

Vlakové spojenia zo smeru **Bratislava (Hlavná stanica):**

Číslo vlaku	Zo stanice	Odchod	Do stanice	Príchod	Celkový čas	Spoločnosť	Poznámky
Os 4703	BA hl.st.	5:09	BA-Vajnory	5:18	0:09	ZSSK, a.s.	
Os 4705	BA hl.st.	6:09	BA-Vajnory	6:18	0:09	ZSSK, a.s.	
Os 4707	BA hl.st.	7:09	BA-Vajnory	7:18	0:09	ZSSK, a.s.	
Os 4709	BA hl.st.	8:09	BA-Vajnory	8:18	0:09	ZSSK, a.s.	
Os 4711	BA hl.st.	9:09	BA-Vajnory	9:18	0:09	ZSSK, a.s.	
Os 4713	BA hl.st.	10:09	BA-Vajnory	10:18	0:09	ZSSK, a.s.	
Os 4715	BA hl.st.	11:09	BA-Vajnory	11:18	0:09	ZSSK, a.s.	
Os 4717	BA hl.st.	12:09	BA-Vajnory	12:18	0:09	ZSSK, a.s.	
Os 4719	BA hl.st.	13:09	BA-Vajnory	13:18	0:09	ZSSK, a.s.	
Os 4721	BA hl.st.	14:09	BA-Vajnory	14:18	0:09	ZSSK, a.s.	
Os 4723	BA hl.st.	15:09	BA-Vajnory	15:18	0:09	ZSSK, a.s.	
Os 4725	BA hl.st.	16:09	BA-Vajnory	16:18	0:09	ZSSK, a.s.	
Os 4727	BA hl.st.	17:09	BA-Vajnory	17:18	0:09	ZSSK, a.s.	
Os 4729	BA hl.st.	18:09	BA-Vajnory	18:18	0:09	ZSSK, a.s.	
Os 4731	BA hl.st.	19:09	BA-Vajnory	19:18	0:09	ZSSK, a.s.	
Os 4733	BA hl.st.	20:09	BA-Vajnory	20:18	0:09	ZSSK, a.s.	
Os 4635	BA hl.st.	21:09	BA-Vajnory	21:18	0:09	ZSSK, a.s.	
Os 4639	BA hl.st.	23:19	BA-Vajnory	23:28	0:09	ZSSK, a.s.	
Zo smeru / po trati:	BA hl.st.	Typ:	Osobný				

Vlaková kyvadlová doprava

Kyvadlová vlaková doprava zo smeru **Bratislava (Hlavná stanica):**

Číslo vlaku	Zo stanice	Odchod	Do stanice	Príchod	Celkový čas	Spoločnosť	Poznámky
Kyvadlová doprava	BA hl.st.	9:34	BA-Vajnory	9:43	0:10	L.E.S., s.r.o.	

Kyvadlová doprava	BA hl.st.	10:34	BA-Vajnory	10:43	0:10	L.E.S., s.r.o.	
Kyvadlová doprava	BA hl.st.	11:34	BA-Vajnory	11:43	0:10	L.E.S., s.r.o.	
Kyvadlová doprava	BA hl.st.	12:34	BA-Vajnory	12:43	0:10	L.E.S., s.r.o.	
Kyvadlová doprava	BA hl.st.	13:34	BA-Vajnory	13:43	0:10	L.E.S., s.r.o.	
Kyvadlová doprava	BA hl.st.	14:34	BA-Vajnory	14:43	0:10	L.E.S., s.r.o.	
Kyvadlová doprava	BA hl.st.	15:34	BA-Vajnory	15:43	0:10	L.E.S., s.r.o.	
Kyvadlová doprava	BA hl.st.	16:34	BA-Vajnory	16:43	0:10	L.E.S., s.r.o.	
Kyvadlová doprava	BA hl.st.	17:34	BA-Vajnory	17:43	0:10	L.E.S., s.r.o.	
Kyvadlová doprava	BA hl.st.	18:34	BA-Vajnory	18:43	0:10	L.E.S., s.r.o.	
Kyvadlová doprava	BA hl.st.	19:34	BA-Vajnory	19:43	0:10	L.E.S., s.r.o.	
Kyvadlová doprava	BA hl.st.	20:34	BA-Vajnory	20:43	0:10	L.E.S., s.r.o.	
Zo smeru / po trati:	BA hl.st.	Typ:	Kyvadlová	Doprava			

Po skončení koncertu

Číslo vlaku	Zo stanice	Odchod	Do stanice	Príchod	Celkový čas	Spoločnosť	Poznámky
Kyvadlová doprava	BA-Vajnory	0:15	BA hl.st.	0:25	0:10	L.E.S., s.r.o.	
Kyvadlová doprava	BA-Vajnory	0:30	BA hl.st.	0:40	0:10	L.E.S., s.r.o.	
Kyvadlová doprava	BA-Vajnory	0:45	BA hl.st.	0:55	0:10	L.E.S., s.r.o.	
Kyvadlová doprava	BA-Vajnory	1:00	BA hl.st.	1:10	0:10	L.E.S., s.r.o.	
Kyvadlová doprava	BA-Vajnory	1:15	BA hl.st.	1:25	0:10	L.E.S., s.r.o.	
Kyvadlová doprava	BA-Vajnory	1:30	BA hl.st.	1:40	0:10	L.E.S., s.r.o.	
Kyvadlová doprava	BA-Vajnory	1:45	BA hl.st.	1:55	0:10	L.E.S., s.r.o.	
Kyvadlová doprava	BA-Vajnory	2:00	BA hl.st.	2:10	0:10	L.E.S., s.r.o.	
Kyvadlová doprava	BA-Vajnory	2:15	BA hl.st.	2:25	0:10	L.E.S., s.r.o.	
Kyvadlová doprava	BA-Vajnory	2:30	BA hl.st.	2:40	0:10	L.E.S., s.r.o.	
Kyvadlová doprava	BA-Vajnory	2:45	BA hl.st.	2:55	0:10	L.E.S., s.r.o.	
Kyvadlová doprava	BA-Vajnory	3:00	BA hl.st.	3:10	0:10	L.E.S., s.r.o.	
Kyvadlová doprava	BA-Vajnory	3:15	BA hl.st.	3:25	0:10	L.E.S., s.r.o.	
Zo smeru / po trati:	BA hl.st.	Typ:	Kyvadlová	Doprava			

Po skončení koncertu od pol jednej v noci bude vlaková kyvadlová doprava v smere na Hlavnú stanicu premávať v maximálnej možnej kapacite do doby prepravenia čakajúcich návštevníkov na vlakovej stanici Bratislava – Vajnory. Odchody kyvadlovej dopravy sú orientačné. Kyvadlová doprava bude odchádzať ihneď po naplnení súpravy návštevníkmi.

MHD

Prídete mestskou hromadnou dopravou priamo z Bratislavy. Využite najefektívnejší a najekologickejší variant a to električkovými spojeniami na Zlaté piesky a do Rače a s nadväznými autobusovými linkami alebo peši do miesta konania koncertu pri Starom letisku v mestskej časti Bratislava Vajnory. Následná spätná doprava po skončení koncertu po 24:00 bude realizovaná električkami z konečnej zástavky električiek Zlaté piesky, prípadne vlakovou kyvadlovou dopravou popísanou vyššie na Hlavnú stanicu Bratislava, odkiaľ bude možné prestúpiť na ostatné nočné linky, prípadne počkať na ranné vlaky. Na zastávke Krížna je možnosť prestúpiť na nočnú linku na Autobusovú stanicu Nivy.

Električkové spojenia

Výstupná zastávka električkovej mestskej hromadnej dopravy – **Zlaté piesky**.

- **Kapacitne a intervalovo posilnená električková linka 4 (Dúbravka - Centrum - Zlaté piesky)**

Zo zastávky Zlaté Piesky vedie značená pešia trasa až na koncert v dĺžke 2,5 km. Táto trasa je pri hlavnom nápore uzavretá pre individuálnu automobilovú dopravu.

Výstupná zastávka električkovej mestskej hromadnej dopravy – **Detvianska**. S následným prestupom na autobusy liniek 52, 56 na zastávku OC Vajnory

- **Električková linka 3 (Jungmannova - Petržalka - Rača - Komisárky)**

Po skončení koncertu

- **Zriadená nočná električková linka N4 (Zlaté piesky - Centrum)**
 - o začiatok premávky po skončení koncertu v predpokladanom čase do 3:00.

Autobusové spojenia

Prídete mestskou autobusovou hromadnou dopravou. Výstupná zastávka autobusovej mestskej hromadnej dopravy pre verejné podujatie: **OC Vajnory, Staré letisko, Regrútska**. Autobusy budú pre účely návozu návštevníkov nahradené autobusmi s väčšou využiteľnou kapacitou. S dopravným partnerom koncertu Dopravným podnikom Bratislava (DPBA) sme pripravili posilnenie existujúcich autobusových spojení a zriadenie nočnej električkovej linky zo stanice Zlaté Piesky.

Využité niektoré z nasledovných kapacitne a intervalovo posilnených spojení zo všetkých smerov.

- **52 (Stanica Vajnory - Potočná) – Výstupná zastávka OC Vajnory**
 - o <https://imhd.sk/ba/linka/52/bd807c807f847f84817c8481>
- **56 (Studená – OC Rača) – Výstupná zastávka OC Vajnory**
 - o <https://imhd.sk/ba/linka/56/bd807c807f847f84857c8485>

V prípade zvýšenej intenzity dopravy a nemožnosti dojazdu až na zastávku OC Vajnory, bude výstupnou zastávkou zastávka **Na pasekách**.

- **53 (Trnavské mýto - Vajnory) – Výstupná zastávka OC Vajnory**
 - o <https://imhd.sk/ba/linka/53/bd807c807f847f84827c8482>
- **65 (Tbiliská - Čiližská) – Výstupná zastávka OC Vajnory / Regrútska**
 - o <https://imhd.sk/ba/linka/65/bd807c807f847f85847c8584>

V prípade zvýšenej intenzity dopravy a nemožnosti dojazdu až na zastávku OC Vajnory, bude výstupnou zastávkou zastávka **Zlaté Piesky**.

Po skončení koncertu

- nočná električková linka N4 popísaná vyššie
- vlaková kyvadlová doprava popísaná vyššie
- **N53 (Zlaté Piesky – Hlavná stanica) – Nástupná zastávka Zlaté Piesky**
 - o <https://imhd.sk/ba/linka/N53/bd807c807f848384827c9d8482>

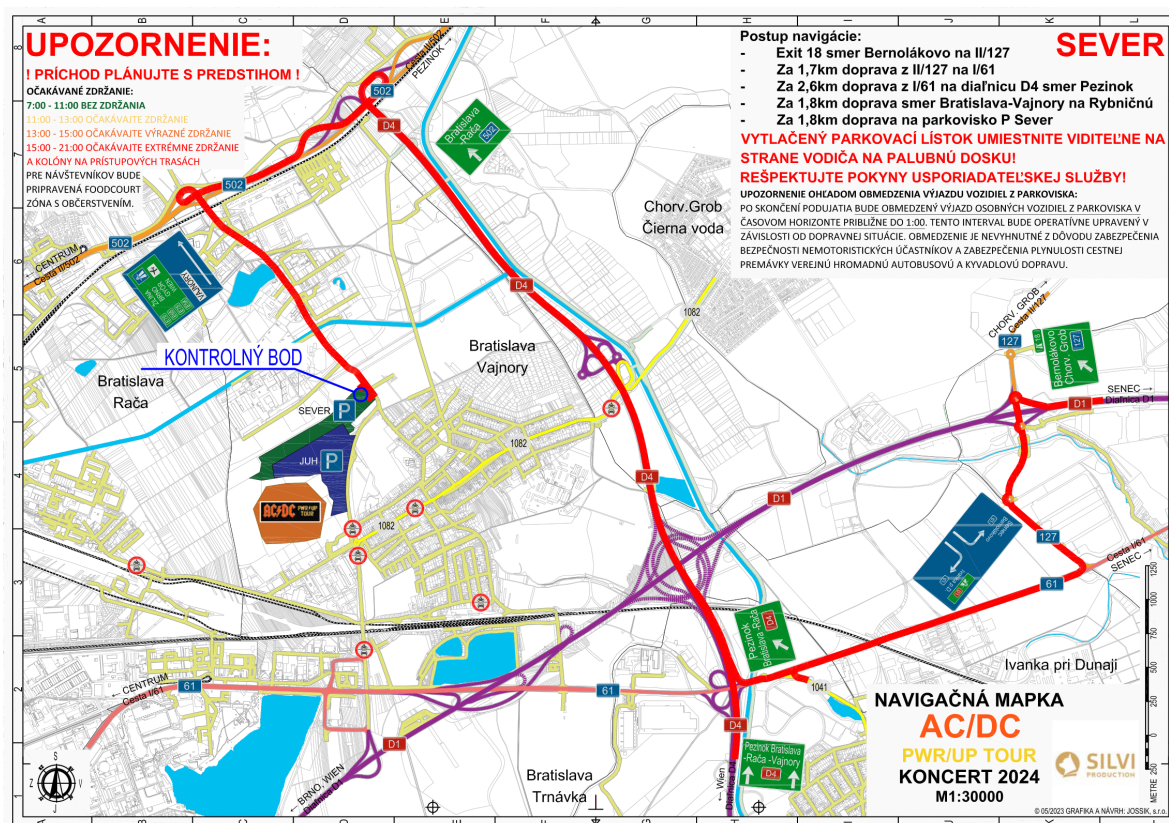
AUTOM

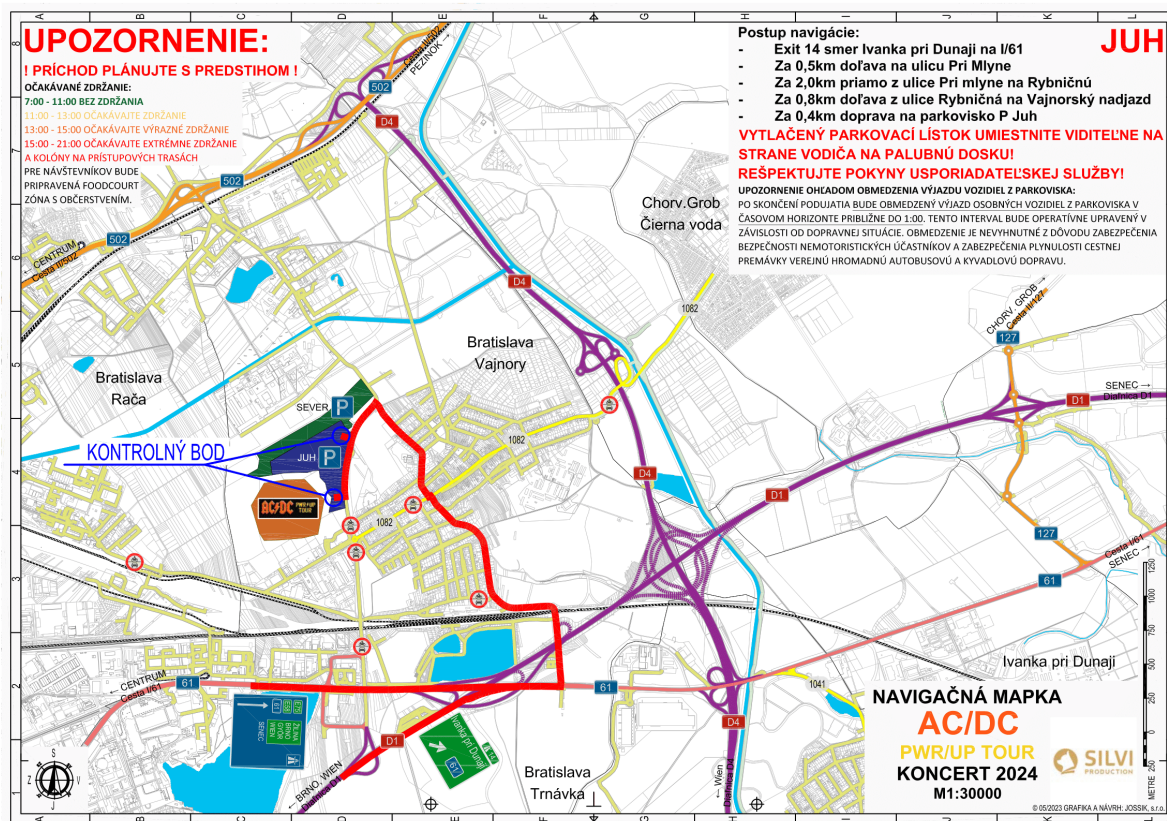
Ak ešte nemáte zakúpený parkovací lístok, vzhľadom na obmedzené parkovacie kapacity, zakúpte si ho vo výraznom časovom predstihu. Predaj parkovacích lístkov na mieste totiž nebude možný z dôvodu efektívneho parkovania návštevníkov.

Parkovací lístok (P JUH alebo P SEVER) si zakúpte podľa toho, z ktorého smeru plánujete k miestu koncertu prísť. Na príjazde na parkovisko rešpektujte pokyny usporiadateľskej služby!

Organizátor v spolupráci s dopravnou políciou si vyhradzuje právo nasmerovať vozidlá návštevníkov na ktorékoľvek vyhradené parkovisko pre návštevníkov koncertu, t. j. zmeniť návštevníkom zakúpené parkovisko, ak si to vyžiada organizácia dopravy pri navigácii a príjazde na parkoviská, alebo ak návštevníci prídu z iného príjazdového smeru!

Z oboch vyhradených parkovacích plôch P JUH aj P SEVER je vstup do vnútornej verejnej zóny cez **Bránu Východ**, GPS: 48.2026, 17.1930 alebo **Bránu Západ**, GPS: 48.2005, 17.1882.





PRÍCHOD PLÁNUJTE S VÝRAZNÝM PREDSTIHOH!

Berte na vedomie očakávané zdržanie počas dňa a snažte sa prísť v čo najskoršom čase:

7:00 - 11:00 BEZ ZDRŽANIA

11:00 - 13:00 OČAKÁVAJTE ZDRŽANIE

13:00 - 15:00 OČAKÁVAJTE VÝRAZNÉ ZDRŽANIE

15:00 - 21:00 OČAKÁVAJTE EXTRÉMNE ZDRŽANIE A KOLÓNY NA PRÍSTUPOVÝCH TRASÁCH

Po skončení koncertu

Dôležité upozornenie ohľadom obmedzenia výjazdu vozidiel z parkoviska:

Po skončení koncertu bude obmedzený výjazd osobných vozidiel z parkoviska v časovom horizonte približne do 1:00. Tento interval bude operatívne upravený v závislosti od dopravnej situácie. Obmedzenie je nevyhnutné z dôvodu zabezpečenia bezpečnosti nemotoristických účastníkov a zabezpečenia plynulosti cestnej premávky verejnej hromadnej autobusovej a kyvadlovej dopravy.

Smerovanie individuálnej automobilovej dopravy podľa smeru príjazdu:

Zo smeru od Trnavy (Senca) po diaľnici D1

Motorizovaní návštevníci **prichádzajúci zo severovýchodu od Trnavy (Senca) po diaľnici D1** budú nasmerovaní na výjazd z diaľnice (Exit 18) smer BERNOLÁKOVO / CHORVÁTSKY GROB, GPS: 48.213486, 17.265823 na cestu II. triedy č.: 127 (Šakoňská) následne doľava cez kruhový objazd smer BERNOLÁKOVO / IVANKA PRI DUNAJI, GPS: 48.213110, 17.261214, následne budú nasmerovaní na diaľnicu D4 smer PEZINOK / BRATISLAVA RAČA,

VAJNORY, GPS: 48.193670, 17.240050; následne budú nasmerovaní pri zjazdoch na CHORVÁTSKY GROB / BRATISLAVA VAJNORY priamo až na výjazd z diaľnice D4 smer BRATISLAVA RAČA / MODRA PEZINOK, GPS: 48.225400, 17.200160; následne doprava smer BRATISLAVA RAČA, GPS: 48.230010, 17.194040 na cestu II. triedy č.: 502; následne doprava smer VAJNORY, GPS: 48.221260, 17.177730 na miestnu komunikáciu Rybničnú ulicu; a následne na parkovaciu plochu **Parkovisko P SEVER**.

Zo smeru od Českej republiky a Malaciek po diaľnici D2

Motorizovaní návštevníci **prichádzajúci** zo severozápadu a juhozápadu **od Bratislavy, Českej republiky (Brna) a Malaciek po diaľnici D2** a následne po **diaľnici D1** budú nasmerovaní na výjazd z diaľnice (Exit 14) smer IVANKA PRI DUNAJI, GPS: 48.188706, 17.207668 na cestu I. triedy č.: 61; následne vľavo na miestnu komunikáciu Pri Mlyne, GPS: 48.191424, 17.218992; následne pokračovaním priamo na Rybničnú cez križovatku s cestou III. triedy č.: 1082, GPS: 48.202955, 17.204525; následne vľavo na miestnu komunikáciu Vajnorský nadjazd, GPS: 48.208704, 17.198407 s pokračovaním na parkovaciu plochu **Parkovisko P JUH**.

Zo smeru od Maďarska, Rakúska a Dunajskej Stredy po diaľnici R7 a D4

Motorizovaní návštevníci **prichádzajúci** z juhozápadného zahraničia a časti južného Slovenska **od Maďarska (Budapešti), Rakúska (Viedne) a Dunajskej Stredy po diaľnici R7 a D4** budú nasmerovaní pri zjazdoch na SENEC / IVANKA PRI DUNAJI ako aj CHORVÁTSKY GROB / BRATISLAVA VAJNORY priamo až na výjazd z diaľnice D4 smer BRATISLAVA RAČA / MODRA PEZINOK, GPS: 48.225400, 17.200160; následne doprava smer BRATISLAVA RAČA, GPS: 48.230010, 17.194040 na cestu II. triedy č.: 502; následne doprava smer VAJNORY, GPS: 48.221260, 17.177730 na miestnu komunikáciu Rybničnú ulicu; a následne na parkovaciu plochu **Parkovisko P SEVER**.

Zo smeru od Bratislavy po ceste I. triedy č.: 61

Motorizovaní návštevníci **prichádzajúci** z juhozápadnej časti Bratislavy v smere od Rožňavskej / Vajnorskej ulice **od Bratislavy po ceste I. triedy č.: 61** budú nasmerovaní pri križovatke s pripojením na Vajnorský nadjazd priamo na smer SENEC, GPS: 48.189659, 17.195934; následne vľavo na miestnu komunikáciu Pri Mlyne, GPS: 48.191424, 17.218992; následne pokračovaním priamo na Rybničnú cez križovatku s cestou III. triedy č.: 1082, GPS: 48.202955, 17.204525; následne vľavo na miestnu komunikáciu Vajnorský nadjazd, GPS: 48.208704, 17.198407 s pokračovaním na parkovaciu plochu **Parkovisko P JUH**.

Zo smeru od Rače a Pezinka, Modry a Svätého Jura po ceste II. triedy č.: 502

Motorizovaní návštevníci **prichádzajúci** zo severozápadnej časti Bratislavy v smere **od Rače a Pezinka, Modry a Svätého Jura po ceste II. triedy č.: 502** budú nasmerovaní na miestnu komunikáciu Rybničná, GPS: 48.220130, 17.176540 (v smere od Rače) a GPS: 48.221260, 17.177730 (v smere od Svätého Jura) a následne na parkovaciu plochu **Parkovisko P SEVER**.

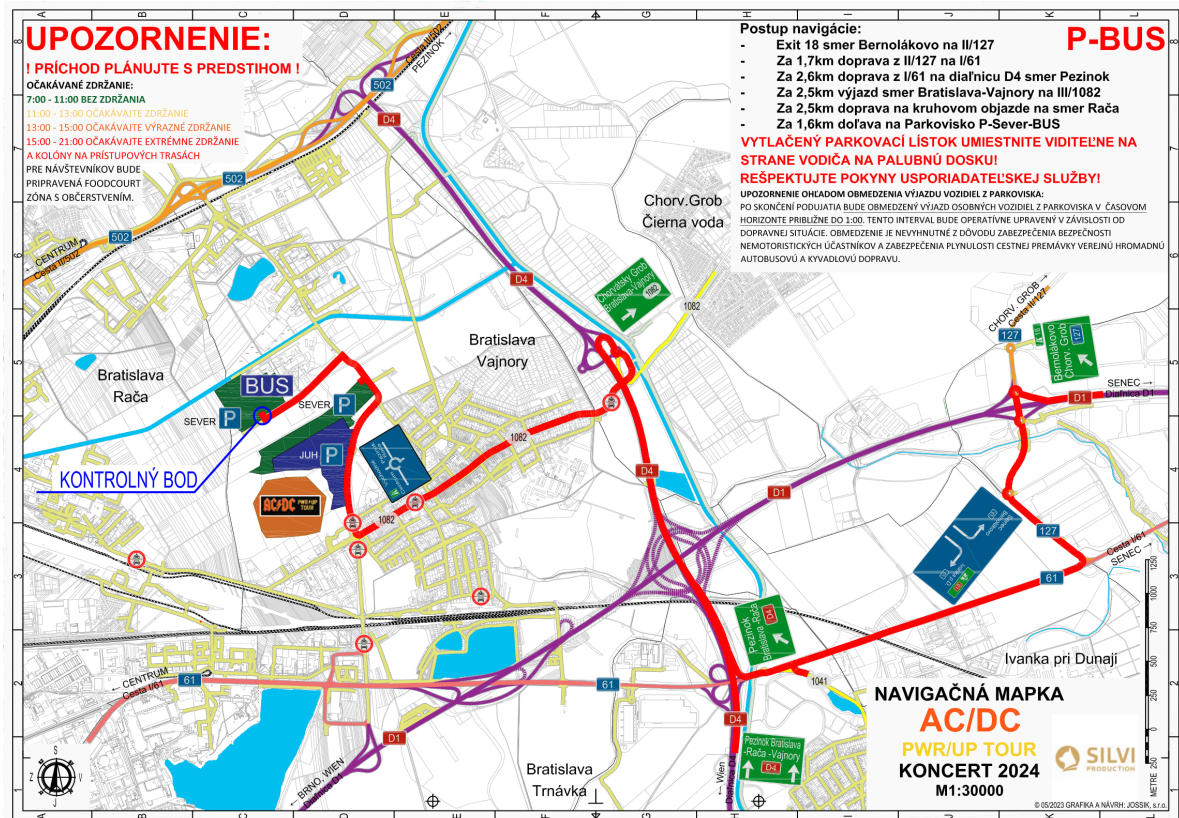
Zo smeru od Ivanka pri Dunaji, Bernolákova a Senca po ceste I. triedy č.: 61

Motorizovaní návštevníci **prichádzajúci** z juhozápadnej časti v smere **od Ivanka pri Dunaji, Bernolákova a Senca po ceste I. triedy č.: 61** (po ceste III. triedy č.: 1041) budú nasmerovaní na diaľnicu D4 smer PEZINOK / BRATISLAVA RAČA, VAJNORY, GPS: 48.193670, 17.240050; následne budú nasmerovaní pri zjazdoch na CHORVÁTSKY GROB / BRATISLAVA VAJNORY priamo až na výjazd z diaľnice D4 smer BRATISLAVA RAČA / MODRA PEZINOK, GPS: 48.225400, 17.200160; následne doprava smer BRATISLAVA RAČA, GPS: 48.230010, 17.194040 na cestu II. triedy č.: 502; následne doprava smer VAJNORY, GPS: 48.221260, 17.177730 na miestnu komunikáciu Rybníchnú ulicu; a následne na parkovaciu plochu **Parkovisko P SEVER**.

Zo smeru od Chorvátskeho Grobu po ceste III. triedy č.: 1082

Motorizovaní návštevníci **prichádzajúci** zo severovýchodnej časti v smere **od Chorvátskeho Grobu miestnej časti Čierna voda po ceste III. triedy č.: 1082** budú nasmerovaní na diaľnicu D4 smer PEZINOK / BRATISLAVA RAČA, VAJNORY, GPS: 48.212800, 17.221720; až na výjazd z diaľnice D4 smer BRATISLAVA RAČA / MODRA PEZINOK, GPS: 48.225400, 17.200160; následne doprava smer BRATISLAVA RAČA, GPS: 48.230010, 17.194040 na cestu II. triedy č.: 502; následne doprava smer VAJNORY, GPS: 48.221260, 17.177730 na miestnu komunikáciu Rybníchnú ulicu; a následne na parkovaciu plochu **Parkovisko P SEVER**.

ZÁJAZDOVÝM AUTOBUSOM



Autobusom prídte z ktorejkoľvek strany s výnimkou uzavretého Vajnorského nadjazdu (predbežne od 12:00). Ideálna trasa je mimo príjazdovej trasy individuálnej automobilovej dopravy a to zo smeru od diaľnice D1 v smere od Trnavy nasledovne:

- Exit 18 smer Bernolákovo na II/127
- Za 1,7km doprava z II/127 na I/61
- Za 2,6km doprava z I/61 na diaľnicu D4 smer Pezinok
- Za 2,5km výjazd smer Bratislava-Vajnory na III/1082
- Za 2,5km doprava na kruhovom objazde na smer Rača
- Za 1,6km doľava na Parkovisko P-Sever-BUS

Vytlačený parkovací lístok umiestnite viditeľne na strane vodiča na palubnú dosku!

Rešpektujte pokyny usporiadateľskej služby!

Po skončení koncertu budú odjazdy zájazdových autobusov uprednostňované pred individuálnou automobilovou dopravou!

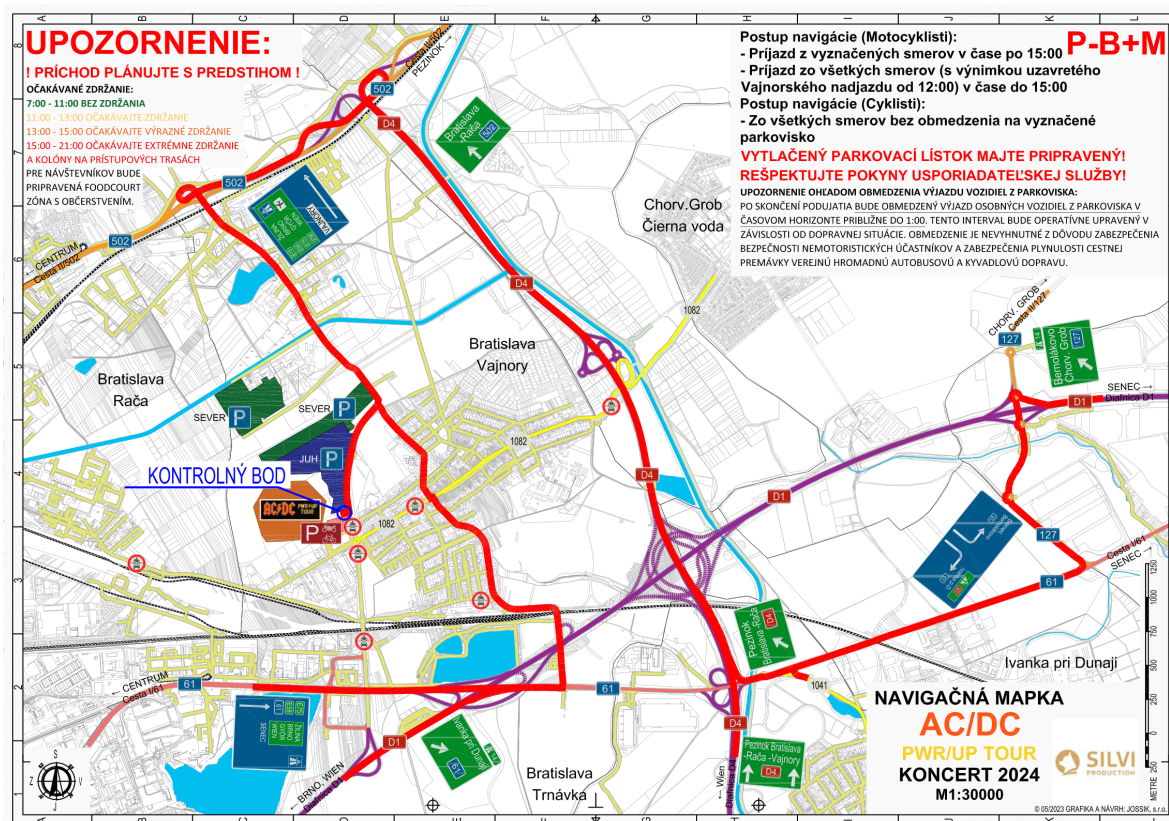
TAXI SLUŽBOU

Pri príjazde taxíkom využite niektorý z nasledovných výstupných Taxi pointov:

- **Zjednosmerný Vajnorský nadjazd**
 - o GPS: 48.19042, 17.20004
- **Odstavný pruh pri uzavretej Tuhovskej ulici**
 - o GPS: 48.18957, 17.19012

- **Camping Zlaté Piesky**
 - GPS: 48.18869, 17.18417
- **Obratisko autobusov Východná**
 - GPS: 48.19744, 17.17259

BICYKLOM A ELEKTROKOLOBEŽKOU



Cyklistická nemotoristická doprava zo smerov od Svätého Jura, Ivanky pri Dunaji a Chorvátskeho Grobu po cyklotrase Jurava II vedie popri ceste III. triedy č.: 1082 v samostatnej cyklotrase oddelenej od motoristickej dopravy až do Bratislavy, miestnej časti Vajnory kde je vyvedená na miestnu komunikáciu ulice Tomanova. Cyklisti budú následne pokračovať po miestnych komunikáciách ulíc Tomanova – Za humnami – Tomanova – Čierny chodník – Šuty – Tomanova – poza obchodný dom Lidl – cez vajnorský kruhový objazd – pozdĺž ulice Vajnorský nadjazd až k cyklistickému vstupu VÝCHOD – a v areáli starého letiska na Parkovisko P-B+M. Cyklistická trasa nie je samostatne vyznačená dopravným značením.

Pre návštevníkov bude vyhradený aj odkladací priestor pre bicykle a kolobežky s možnosťou ich uzamknutia. Vyhradený priestor je umiestnený v blízkosti OC Vajnoria. Priestor bude oplotený. Bicykle aj kolobežky odporúčame uzamknúť vlastným zámkom.

PEŠI

Hlavné pešie trasy návštevníkov sú uvažované na nasledovných trasách:

- **Konečná zástavka električiek Zlaté Piesky – Stará Vajnorská – Tuhovská – Vajnorský nadjazd a späť.** Táto trasa bude pri hlavnom nápore uzavretá pre

akúkoľvek motoristickú dopravu. Je to zberná trasa z konečnej električiek, prímestskej autobusovej dopravy, lokálnej dopravy na Zlatých pieskoch, taxi služieb a individuálnej dopravy v blízkosti tejto trasy. V úseku od križovatky Tuhovskej ulice s cestou I. triedy č.: 61 (GPS: 48.191000, 17.196560) po križovatku cesty I. triedy č.: 61 s Vajnorským nadjazdom (GPS: 48.192090, 17.199530) bude jeden jazdný pruh oddelený mobilným oplotením pre vyhradenie pešieho davu návštevníkov. **Dĺžka vyznačenej trasy je 2,5 km.**

- **Vajnorský nadjazd (jednosmerná časť) a späť.** Táto trasa bude pri hlavnom nápore zjednosmernená. Je to zberná trasa z priestoru Vajnorského nadjazdu, kde je možné zastavenie kyvadlovej dopravy, taxi služieb a individuálnej dopravy za účelom vystúpenia návštevníkov bez možnosti parkovania. **Dĺžka vyznačenej trasy je 1,5 km.**
- **Železničná stanica Bratislava - Vajnory – Príjazdová – Pri starom letisku.** Jedná sa o hlavný príjazdový smer na južnej železničnej trati od Štúrova. Táto trasa je pri hlavnom nápore uzavretá pre individuálnu automobilovú dopravu, vedie spolu s mestskou a kyvadlovou hromadnou dopravou. **Dĺžka vyznačenej trasy je 1,6 km.**
- **Železničná stanica Bratislava – Rača – Koľajná – Pri Šajbách – Dopravná – Východná – Pri starom letisku a späť.** Jedná sa o hlavný príjazdový smer na severnej trase v smere od Žiliny. Táto trasa je pri hlavnom nápore uzavretá pre individuálnu automobilovú dopravu od Východnej ulice, vedie spolu s mestskou a kyvadlovou hromadnou dopravou. **Dĺžka vyznačenej trasy je 3,7 km.**